

PLAN LOCAL D'URBANISME











PLAN DES SERVITUDES D'UTILITE PUBLIQUE
Plan de la commune

ECHELLE : 1/7 500

Vu pour être annexé au PLU
approuvé par la délibération en date
du 16 octobre 2018



-  Limite communale
-  AC1 : Périmètre de protection autour d'un monument historiques classé ou inscrit. R : 500m
-  AC2 : Site classée du parc de Sauvage
-  A4 : Servitude de passage dans le lit ou sur les berges de cours d'eau : La Drouette
-  PM1 : Servitudes relatives aux risques d'inondation
-  PT3 : Artères PTT (câblées) posées en pleine terre
- Limite de la zone de protection (PT1) :
-  Zone de garde
-  Zone de protection

