









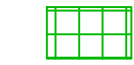







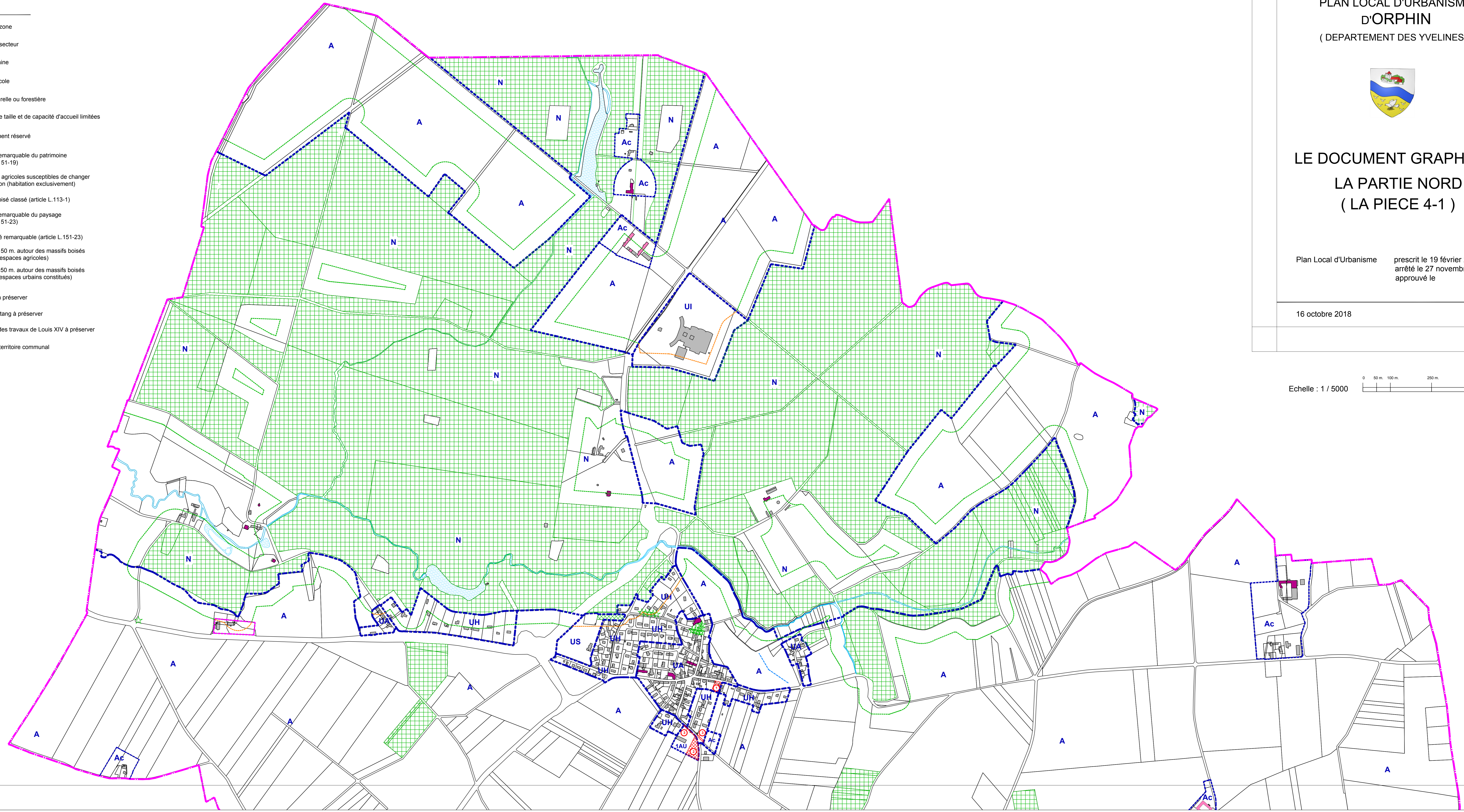


LEGENDE

-  Limite de zone
-  Limite de secteur
-  Zone urbaine
-  Zone agricole
-  Zone naturelle ou forestière
-  Secteur de taille et de capacité d'accueil limitées
-  Emplacement réservé
-  Élément remarquable du patrimoine (article L.151-19)
-  Bâtiments agricoles susceptibles de changer d'affectation (habitation exclusivement)
-  Espace boisé classé (article L.113-1)
-  Élément remarquable du paysage (article L.151-23)
-  Arbre isolé remarquable (article L.151-23)
-  Bande de 50 m. autour des massifs boisés (dans les espaces agricoles)
-  Bande de 50 m. autour des massifs boisés (dans les espaces urbains constitués)
-  Thalweg à préserver
-  Mare ou étang à préserver
-  Vestiges des travaux de Louis XIV à préserver
-  Limite du territoire communal



PLAN LOCAL D'URBANISME  
D'ORPHIN  
( DEPARTEMENT DES YVELINES )



LE DOCUMENT GRAPHIQUE  
LA PARTIE NORD  
( LA PIECE 4-1 )

Plan Local d'Urbanisme prescrit le 19 février 2015,  
arrêté le 27 novembre 2017  
approuvé le

16 octobre 2018

Echelle : 1 / 5000

